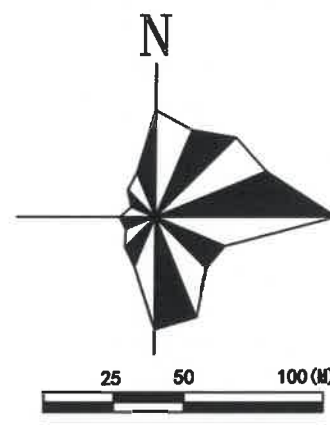


总面积S=145230.85平方米

界址点座标

点号	座 标	
	X (m)	Y (m)
J1	527782.282	419243.286
J2	527783.815	419244.38
J3	527785.197	419245.053
J4	527786.483	419245.728
J5	527802.252	419253.292
J6	527812.545	419257.527
J7	527815.286	419259.735
J8	527819.586	419263.043
J9	527823.855	419264.842
J10	527828.803	419268.838
J11	527832.259	419268.182
J12	527838.546	419270.627
J13	527845.827	419272.043
J14	527849.38	419272.784
J15	527850.381	419274.017
J16	527849.365	419281.122
J17	527846.322	419281.347
J18	527847.083	419288.735
J19	527841.587	419332.655
J20	527842.863	419338.884
J21	527843.856	419348.309
J22	527845.955	419368.386
J23	527845.897	419377.908
J24	527840.919	419401.079
J25	527840.581	419402.959
J26	527829.551	419484.385
J27	527791.075	419518.422
J28	527722.865	419513.312
J29	527705.285	419506.922
J30	527696.175	419572.313
J31	527570.727	419558.089
J32	527554.95	419555.13
J33	527523.889	419543.871
J34	527487.88	419534.317
J35	527487.804	419532.803
J36	527472.204	419522.108
J37	527464.53	419518.903
J38	527386.848	419480.22
J39	527383.184	419484.43
J40	527379.234	419486.186
J41	527379.221	419486.204
J42	527383.352	419473.17
J43	527400.321	419478.208
J44	527444.983	419286.438
J45	527443.238	419284.211
J46	527483.405	419125.919
J47	527725.838	419187.717
J48	527737.343	419208.141
J49	527739.574	419210.127
J50	527750.448	419219.812
J51	527754.848	419223.128
J52	527758.928	419224.927
J53	527788.361	419233.955
J54	527772.243	419236.558
J55	527775.473	419238.721

权属调查现状地形图



图例

- ▬ 拆除范围
- ▬ 所有权范围线
- ▬ 收地红线
- ▬ 单元范围线




经核查拆除范围内
 东国土资划拨改字[2008]153号批复
 经核查拆除范围内旧村宅基地用地批准
 为0平方米，旧城合法建筑规模为0平方米。

东莞市清溪测量队

东莞市清溪镇重河社区清林翠居居住更新单元土地和房屋权籍调查明细表(拆除范围)

时间: 2019年2月28日

单位: m²

序号	土地性质	宗地号(地号)	土地使用者	用地总面积	建筑占地面积	登记用途	实际用途	“三旧”改造标图建库红线内土地和房屋情况											备注		
								标图建库号	土地权属及使用情况						房屋权属及使用情况			土地利用总体规划用途			
									合法手续用地			无合法手续用地			房产证号	登记建筑面积	实际建筑面积				
									批准面积	批准用途	批准文号	面积	用地行为发生1987.1.1前	用地行为发生1987.1.1-1988.12.31						用地行为发生1989.12.31-2007.6.30	
1	2	3	4	5	6	7	8	9	10	11	12	13	14	15	16	17	18	19	20		
1	国有	441920009007GB10235	东莞市清溪镇人民政府	143962.62	0.00	/	储备土地	44190011547	143962.62	储备土地	东国土资划拨改字[2008]153号	0.00	0.00	0.00	0.00	/	/	0.00	城乡建设用地	原批准面积为159213.60平方米,现状于2009年后已拆除。	
2	集体	441920007004JA00065	东莞市清溪镇重河油甘坪股份经济合作社农民集体	1268.23	0.00	/	空地	44190011547	0.00	/	/	1268.23	0.00	0.00	1268.23	/	/	0.00	城乡建设用地	根据所有权数据库计算	
	国有	合计		143962.62	0.00				143962.62	/	/	0.00	0.00	0.00	0.00	/	/	0.00			
	集体	合计		1268.23	0.00				0.00	/	/	1268.23	0.00	0.00	1268.23	/	/	0.00			
		总合计		145230.85	0.00				143962.62			1268.23	0.00	0.00	1268.23	/	/	0.00			
调查单位(测绘单位):							自然分局:					房地产管理所:									
																					
经办人: 张家立			负责人: 何云				经办人: 黄玉良			负责人: 李某某				经办人: 郭心平			负责人: 李某某				
注: 经核查拆除范围内旧村宅基地用地规模为0平方米, 旧城合法建筑规模为0平方米。																					